




## Ruta Literaria Jesús Moncada

**Una ruta literaria que te descubre una villa de navegantes y mineros a la orilla del Ebro**

La Ruta Literaria Jesús Moncada es una experiencia literaria que traslada al visitante directamente a la antigua villa de Mequinenza a través de los personajes y los espacios literarios de las obras de Moncada. Recorreremos el Pueblo Viejo de Mequinenza para conocer algunos de sus espacios más singulares.

\* Concertar visita previa en los Museos de Mequinenza.



# MHM

MUSEOS DE MEQUINENZA  
Av. María Quintana, s/n  
Antiguo Grupo Escolar "María Quintana"  
Pueblo Viejo de Mequinenza  
[www.museosdemequinenza.com](http://www.museosdemequinenza.com)  
[info@museosdemequinenza.com](mailto:info@museosdemequinenza.com)  
974 464 705 / 675 012 056

   #visitmequinenza

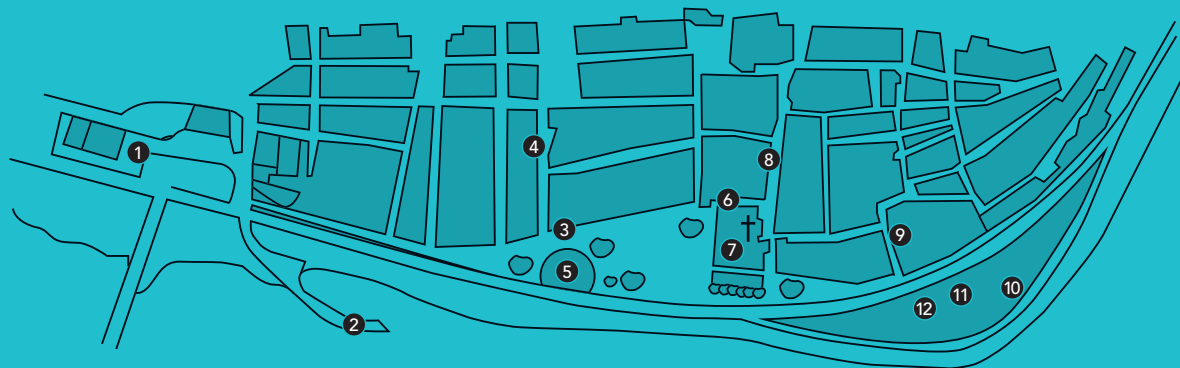
**PUEBLO VIEJO  
MEQUINENZA**  
*De novela*

# Mequinenza

## Pueblo Viejo

### Un pueblo que descansa bajo el Ebro

La antigua Mequinenza estaba situada junto al Ebro y en la confluencia de éste con el Segre y el Cinca, bajo la atenta mirada de su castillo. A mediados del siglo XX fue derribada y sepultada bajo las aguas del río que la había visto nacer a causa de la construcción del embalse de Ribarroja. Ahora, puedes volver a pasear por las antiguas calles y las casas de aquella milenaria Mequinenza donde todavía pervive la memoria, el pasado y el recuerdo del Camino de Sirga y de aquellos que la habitaron.



Mapa actual del Pueblo Viejo de Mequinenza

- 1 Grupo Escolar "María Quintana". Museos de Mequinenza
- 2 El Muro
- 3 Casa Natal Jesús Moncada
- 4 Cine Goya
- 5 Plaza de Armas
- 6 Calle de las Brujas
- 7 Iglesia
- 8 Calle de las Piedras
- 9 Plaza del Ayuntamiento
- 10 Campo de fútbol
- 11 Escultura Llaut
- 12 Escultura Turbina



#### 1 Grupo Escolar "María Quintana". Museos de Mequinenza

Edificio inaugurado el 1929 que albergó las escuelas de Mequinenza. Actualmente, es la sede de los Museos de Mequinenza y uno de los pocos edificios del Pueblo Viejo que todavía se conservan.



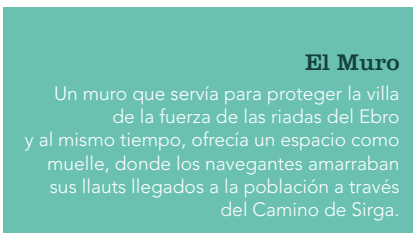
#### 5 Plaza de Armas

Esta plaza era el punto neurálgico de la villa. Utilizada en el pasado para ejercicios militares, se convirtió en un lugar de celebración. Las fiestas mayores y los conciertos eran una cita ineludible para todos los habitantes.



#### 9 Plaza del Ayuntamiento

Era uno de los puntos centrales de la población. Lugar donde se encontraba el centro de gobierno y zona de paso obligatoria que conectaba con la calle Mayor donde se encontraban muchos comercios. Espacio donde se celebraba también el mercado semanal.




#### El Muro

Un muro que servía para proteger la villa de la fuerza de las riadas del Ebro y al mismo tiempo, ofrecía un espacio como muelle, donde los navegantes amarraban sus llauts llegados a la población a través del Camino de Sirga.



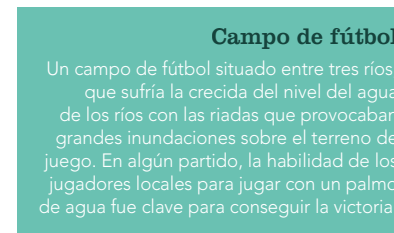
2



6

#### Calle de las Brujas

Calle más pequeña de Mequinenza, tan estrecha que dos personas no se podían cruzar y en la que no entraba la luz del Sol. Lugar para todo tipo de supersticiones y leyendas donde más de uno se llevó algún susto.

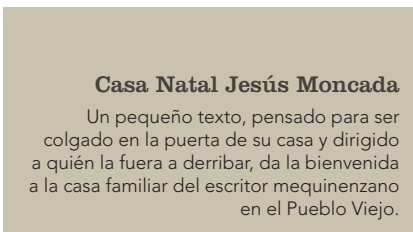


#### Campo de fútbol

Un campo de fútbol situado entre tres ríos, que sufría la crecida del nivel del agua de los ríos con las riadas que provocaban grandes inundaciones sobre el terreno de juego. En algún partido, la habilidad de los jugadores locales para jugar con un palmo de agua fue clave para conseguir la victoria.



10

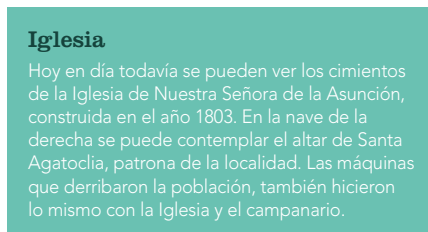


#### Casa Natal Jesús Moncada

Un pequeño texto, pensado para ser colgado en la puerta de su casa y dirigido a quién la fuera a derribar, da la bienvenida a la casa familiar del escritor mequinenzano en el Pueblo Viejo.



3



#### Iglesia

Hoy en día todavía se pueden ver los cimientos de la Iglesia de Nuestra Señora de la Asunción, construida en el año 1803. En la nave de la derecha se puede contemplar el altar de Santa Agatoclia, patrona de la localidad. Las máquinas que derribaron la población, también hicieron lo mismo con la Iglesia y el campanario.



7



11

#### Escultura Llaut

Una escultura que rememora la mítica embarcación de Mequinenza (que podía llegar a los 30 metros de eslora y cargar unas 30 toneladas de carbón) y a su vez, hace referencia al Camino de Sirga y al transporte fluvial que fueron imprescindibles para el desarrollo económico de la población.



4

#### Cine Goya

Los hierros que todavía se ven habían sujetado un palco donde el público mequinenzano había disfrutado de grandes espectáculos como films en blanco y negro, bailes y conciertos en el conocido como "Cine de Dalt".



8

#### Calle de las Piedras

Empinada calle con un curioso empedrado que conducía a la plaza de la Iglesia y a la calle Mayor.



12

#### Escultura Turbina

Antigua turbina hidráulica original de la Central Hidroeléctrica de Mequinenza (finalizada el año 1966 sobre el río Ebro) de tipo Francis con eje vertical y un peso de 420 toneladas.